COMUNE
di
SAN PANCRAZIO SALENTINO
Provincia di Brindisi

Presidenza del Consiglio dei Ministri

SPORT E SALUTE

FONDO SPORT E PERIFERIE

INTERVENTO DI RIGENERAZIONE, COMPLETAMENTO E ADEGUAMENTO FUNZIONALE DELL'IMPIANTO SPORTIVO COMUNALE UBICATO ALLA VIA P. MASSARI

COMMITTENZA : AMMINISTRAZIONE COMUNALE SAN PANCRAZIO SALENTINO

ELABORATO: INQUADRAMENTO TERRITORIALE ED URBANISTICO

TAV. 01

DATA : 20 Settembre 2023

NOTE :
Il R.U.P. Arch. Cosimo STRIDI
I progettisti Arch. Cosimo STRIDI
Ing. Elisa VINCENTI

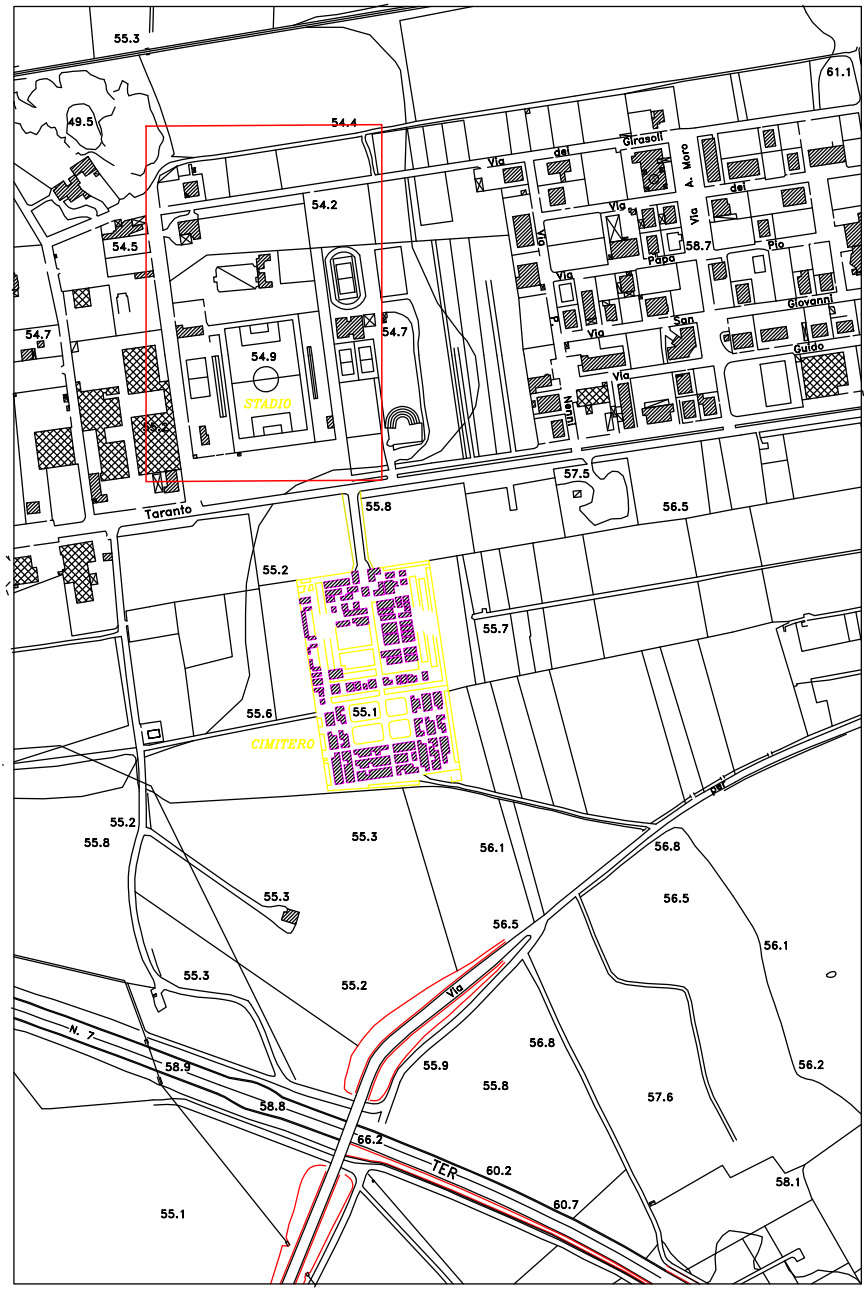
STADIO
CIMITERO
Taranto
Via
Girasoli
A. Moro
Papa
Pio
Giovanni
San
Guido
N. 7
TER
55.3
61.1
49.5
54.4
54.2
54.5
58.7
54.7
54.9
57.5
55.8
56.5
55.2
55.7
55.6
55.1
56.1
56.8
58.9
58.8
66.2
60.2
60.7
57.6
56.2
58.1
55.9

Stralcio aerofotogrammetrico
(Scala 1:5.000)

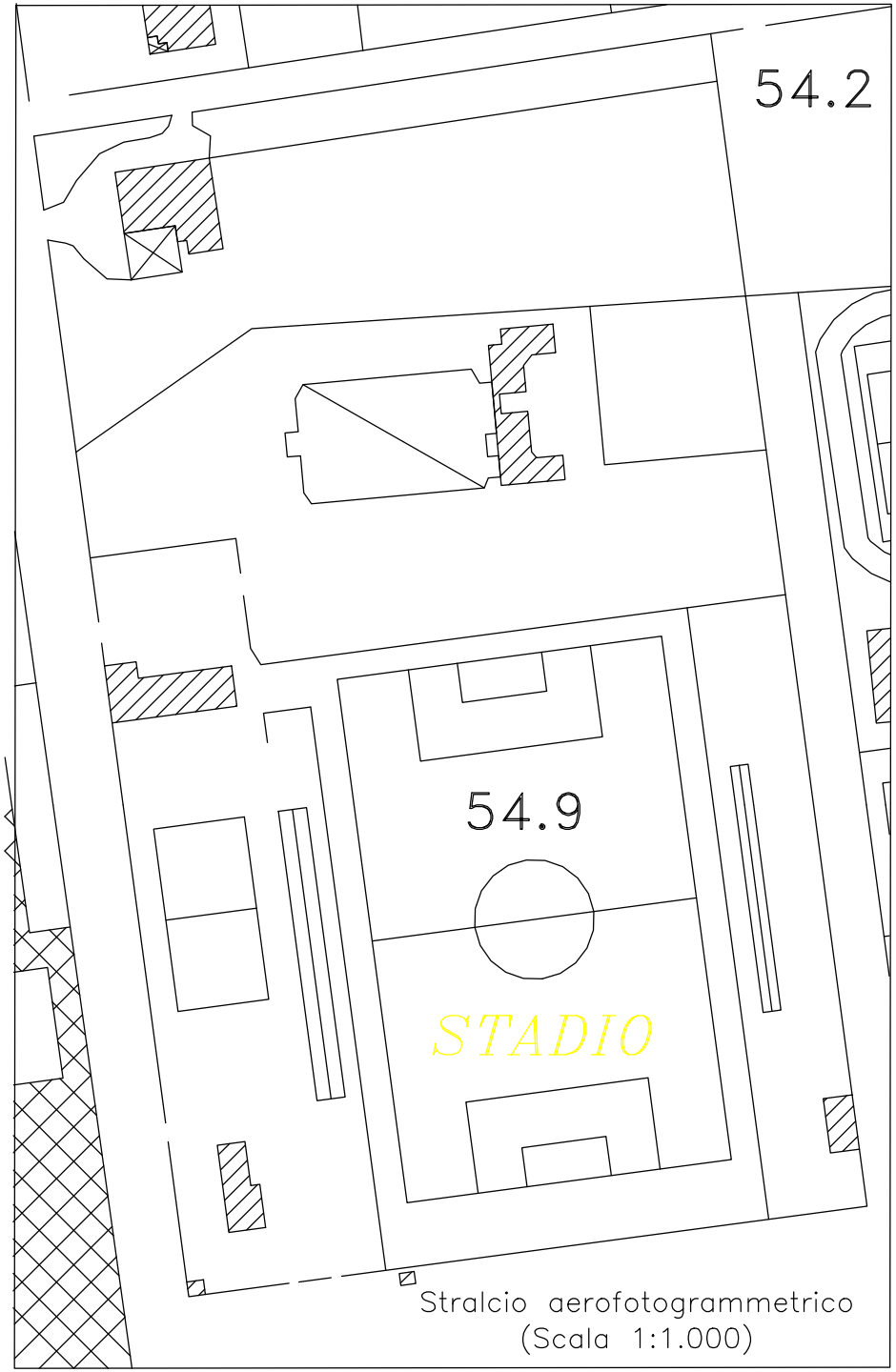
54.2
54.9
STADIO

Stralcio aerofotogrammetrico
(Scala 1:1.000)

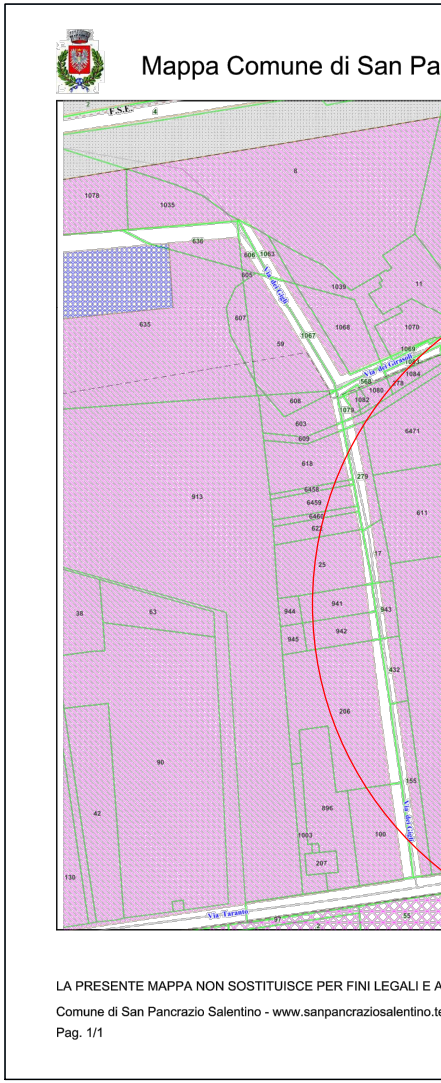
F.S.E.
Via dei Gigli
Via dei Girasoli
Via dei Gigli
Via Taranto

Mappa Comune di San Pa

LA PRESENTE MAPPA NON SOSTITUISCE PER FINI LEGALI E A

Comune di San Pancrazio Salentino - www.sanpancraziosalentino.te

Pag. 1/1

ncrazio Salentino (fonte: sistema webgis)

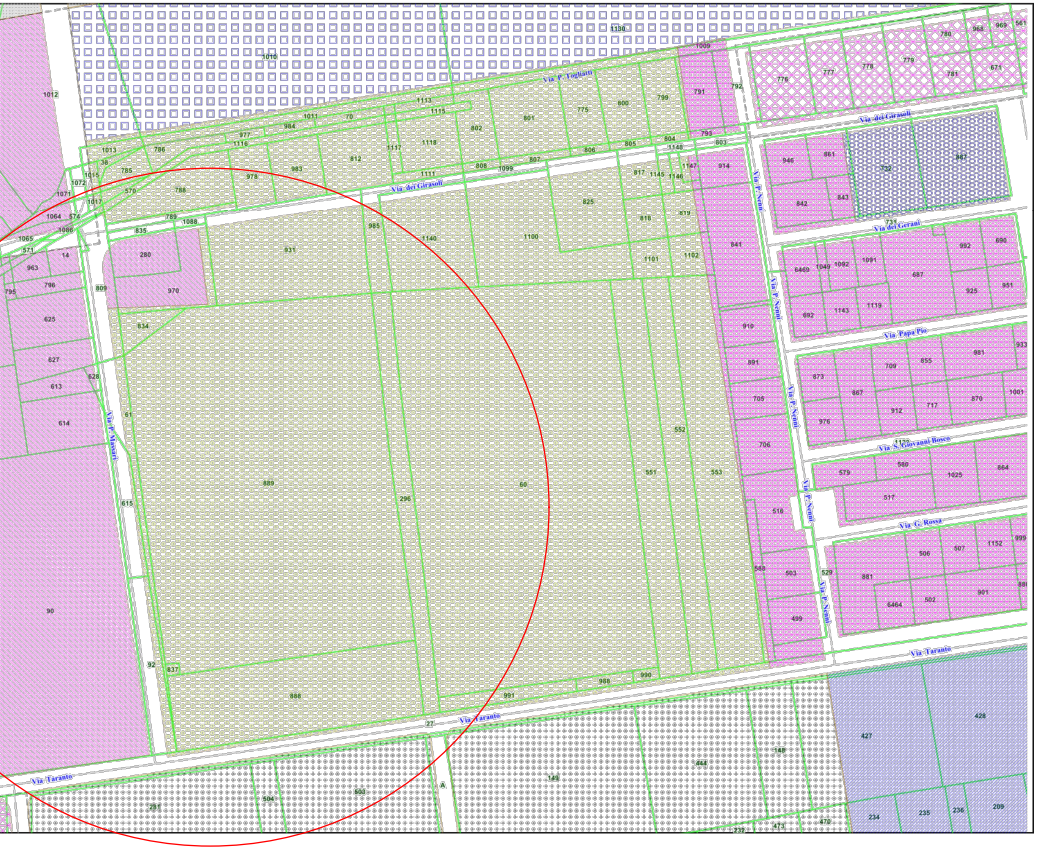
Via P. Togliatti
Via dei Girasoli
Via dei Gerani
Via P. Nenni
Via Papa Pio
Via S. Giovanni Bosco
Via G. Rossa
Via Taranto
Via P. Massari

AMMINISTRATIVI LE CERTIFICAZIONI TECNICO-URBANISTICHE DEGLI UFFICI TECNICI COMUNALI

erritorioeambiente.it - stampa del 19/09/2023 ore 19:44

Scala 1:2000

0 20 40 60 80m

Stralcio P.R.G.
(Scala 1:2.000)

Mappa Co

F.S.E.
Via Taranto

LA PRESENTE MAPPA NON SOST

Comune di San Pancrazio Salentino

Pag. 1/1

mune di San Pancrazio Salentino (fonte: sistema webgis)

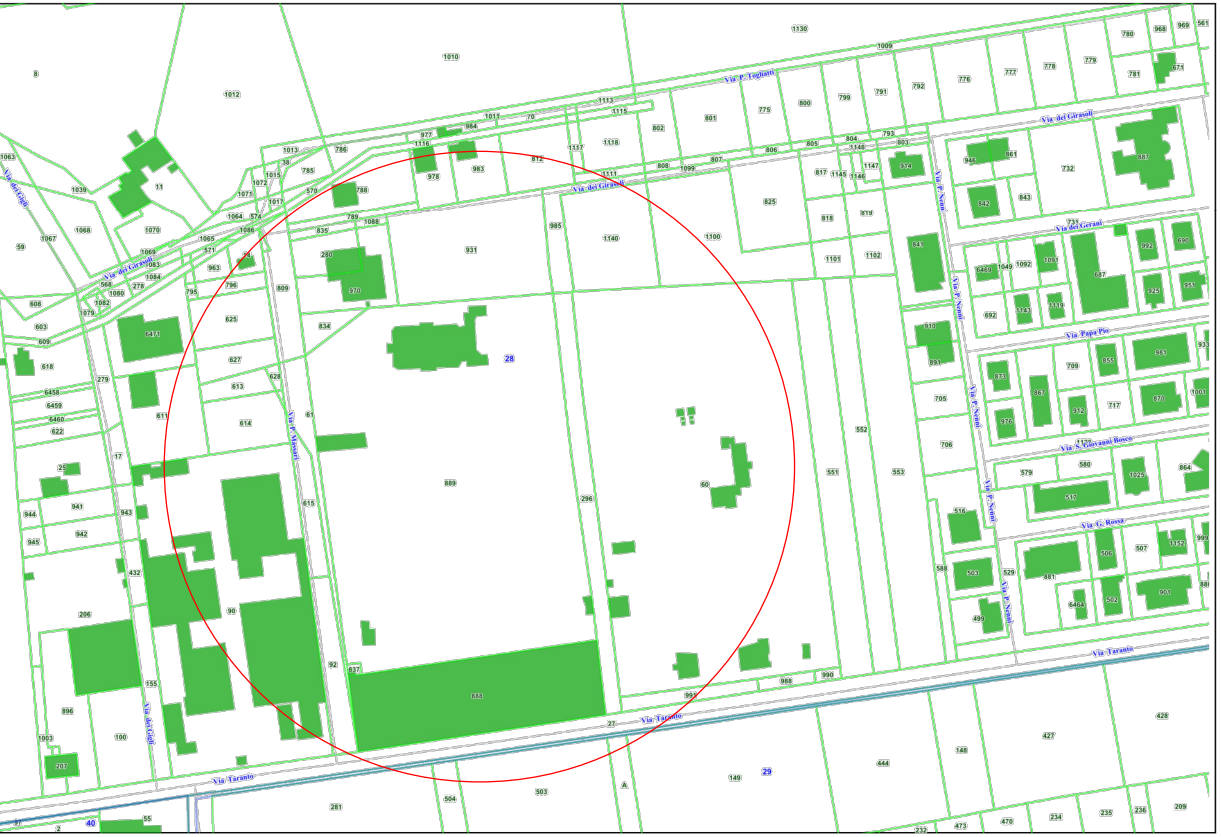
Via P. Togliatti
Via dei Girasoli
Via dei Gerani
Via P. Nenni
Via Papa Pio
Via S. Giovanni Bosco
Via G. Rossa
Via Taranto
Via dei Gigli
Via P. Mascagni
28
29
40

TITUISCE PER FINI LEGALI E AMMINISTRATIVI LE CERTIFICAZIONI TECNICO-URBANISTICHE DEGLI UFFICI TECNICI COMUNALI

- www.sanpancraziosalentino.territorioeambiente.it - stampa del 19/09/2023 ore 19:43

Scala 1:2000

0 20 40 60 80m

Stralcio CATASTALE
(Scala 1:2.000)

Mappa Comune di San Pancrazio Salentino (fonte: sistema webgis)


Via P. Togliatti
Via dei Girasoli
Via dei Gigli
Via dei Girasoli
Via dei Girasoli
Via dei Girasoli
Via P. Nenni
Via A. Moro
Via dei Gerani
Via dei Gerani
Via P. Mascari
Via Papa Pio
Via Papa Pio
Via S. Giovanni Bosco
Via S. Giovanni Bosco
Via G. Rossa
Via G. Rossa
Via Taranto
Via Taranto
Via Taranto
Via Taranto
Via Taranto
Via dei Gigli
Str. Vic. Cimitero Nuovo

LA PRESENTE MAPPA NON SOSTITUISCE PER FINI LEGALI E AMMINISTRATIVI LE CERTIFICAZIONI TECNICO-URBANISTICHE DEGLI UFFICI TECNICI COMUNALI

Comune di San Pancrazio Salentino - www.sanpancraziosalentino.territorioeambiente.it - stampa del 19/09/2023 ore 19:35

Scala 1:2000

0 20 40 60 80m

Stralcio ORTOFOTO
(Scala 1:2.000)